

Vyjádření č. 2920/2020**Stavební povolení a územní řízení sloučené****Žadatel:**

Jitka Hladišová
Juřinka 48
75701 Valašské Meziříčí

Investor:

Město Valašské Meziříčí
David Černoch
Náměstí 7/5
75701 Valašské Meziříčí

Název stavby - akce :**Nový chodník na ulici U Vodojemu, Valašské Meziříčí****Předmětem projektové dokumentace ve stupni pro společné vydání územního rozhodnutí a stavebního povolení je návrh nové komunikace pro pěší a souvisejících objektů. Navržený chodník propojuje stávající komunikace pro pěší.**

Místo stavby : U Vodojemu 1166, 75701 Valašské Meziříčí

Katastr : Valašské Meziříčí-město

Při stavbě dojde ke střetu s vodohospodářským zařízením: kanalizace jednotná a vodovod v majetku a správě společnosti Vodovody a kanalizace Vsetín, a.s., (dále jen vodohospodářské zařízení) viz. příložená dokumentace.
Upozorňujeme, že podkladová katastrální mapa v příloženém snímku má pouze informativní charakter.

K vodohospodářskému zařízení, které není ve správě společnosti Vodovody a kanalizace Vsetín, a.s., a může se nacházet v uvedené lokalitě, vydává vyjádření jeho vlastník nebo provozovatel.
Toto vyjádření se nevztahuje na vodovodní a kanalizační přípojky ve vlastnictví jejich majitelů na soukromých pozemcích.

Souhlasíme s vydáním územního rozhodnutí a stavebního povolení dle příložené situace, která je nedílnou součástí tohoto vyjádření a předložené projektové dokumentace.

V rámci stavby bude nutné dle upravení nivelety komunikace a terénu upravit niveletu dotčených poklopů kanalizačních šachet vyskládáním vyrovnávacích prstenců a následně osadit poklapy příslušné třídy únosnosti. V komunikaci požadujeme osazení samonivelačních poklopů třídy D. Vyrovnávací prstence je možné použít do výšky max. 250 mm jinak musí být vložena nová skruž D 1000/250 , přechodová skruž D1000/600 či zákrytová deska D 1000/600. Podbetonování poklopu je možné max. do výšky 40mm.

Také veškeré poklapy vodárenských armatur budou osazeny do nové nivelety terénu, popř. bude provedena výměna ovládacích zemních souprav šoupátek a úprava hydrantů.

O způsobu úpravy rozhodne technik příslušného střediska vodovodů a střediska kanalizací přímo na místě stavby. Výsledné rozhodnutí bude zapsáno do stavebního deníku s povinností se tímto konečným rozhodnutím řídit.

Všechny armatury a šachty musí zůstat přístupné. Ke všem armaturám a šachtám musí být zachován přístup a příjezd.

Před zahájením zemních prací je nutno požádat o vytyčení vodohospodářského zařízení.

Požadujeme respektovat ochranné pásmo vodohospodářského zařízení. Požadujeme dodržet Podmínky pro provádění stavebních prací v blízkosti vodohospodářských zařízení.

Podmínky pro provádění stavebních prací v blízkosti vodohospodářských zařízení:

Při provádění stavebních nebo jiných prací, jimiž mohou být dotčena vodohospodářská zařízení, je stavebník nebo jím pověřený subjekt povinen v souladu s platnými právními předpisy a normami učinit veškerá opatření, aby nedošlo k ohrožení nebo poškození vodohospodářských zařízení a majetku třetích osob, zdraví a je srozuměn s tím, že:

1. Vodovody a kanalizace pro veřejnou potřebu se zřizují a provozují ve veřejném zájmu a jsou chráněny právními předpisy. Ochranná pásma jsou vymezena vodorovnou vzdáleností od vnějšího líce stěny potrubí nebo kanalizační stoky



na každou stranu takto: vodovodní řady a kanalizační stoky do průměru 500 mm včetně je ochranné pásmo 1,5 m, vodovodní řady a kanalizační stoky nad průměr 500 mm je ochranné pásmo 2,5 m.

U vodovodních řadů nebo kanalizačních stok o průměru nad 200 mm, jejichž dno je uloženo v hloubce větší než 2,50 m pod upraveným povrchem, se vzdálenosti ochranného pásma od vnějšího líce potrubí zvyšují o 1,0 m na každou stranu.

2. Při činnostech v blízkosti vodohospodářských zařízení je povinen respektovat ochranná pásma vodovodních řadů a kanalizačních stok tak, aby nedošlo k poškození nebo zamezení přístupu k vodohospodářskému zařízení. Při křížení nebo souběhu zemních prací s vodohospodářským zařízením dodrží ČSN 73 6005 Prostorová úprava vedení technického vybavení v platném znění.

3. Písemně uvědomí nejméně 7 pracovních dnů předem společnost Vodovody a kanalizace Vsetín, a.s. (dále jen společnosti) o zahájení stavby s uvedením odpovědné osoby a kontaktu na ni.

4. Před zahájením zemních prací zabezpečí vytýčení vodohospodářských zařízení po záhozu. V případě nemožnosti vytýčení zařízení z povrchu budou stavebníkem (investorem) provedeny ručně kopané kontrolní sondy. S vytýčením budou prokazatelně seznámeni pracovníci, kteří budou práce provádět. Vytýčení vodohospodářských zařízení provedou (dle příslušné lokality a sítě) pracovníci společnosti uvedení v příloze pro stavebníka na základě písemné objednávky.

5. Na trase vodohospodářských zařízení (včetně ochranného pásma) není oprávněn měnit niveletu terénu, vysazovat trvalé porosty ani měnit rozsah a konstrukci zpevněných ploch. Na zemní práce do 1m od vnějšího okraje vodohospodářského zařízení nebudou používány mechanické prostředky. Výkop bude proveden ručně se zvýšenou opatrností. Mimo zpevněné plochy není dovoleno přejíždět vodohospodářské zařízení vozidly nebo stavební mechanizací, pokud nebude potrubí včetně ovládacích armatur zabezpečeno proti mechanickému poškození. Způsob mechanické ochrany a změnu nivelety terénu nutno odsouhlasit s pracovníkem společnosti (dle příslušné lokality a sítě) uvedeným v příloze pro stavebníka.

6. Je povinen každé zjištěné, nebo způsobené poškození vodohospodářského zařízení neprodleně oznámit na dispečink společnosti s nepřetržitou službou na telefonu 571 484 041 nebo 571 484 047.

7. Případné poruchy nebo havárie vodohospodářského zařízení (např. prolomení potrubí, sesunutí potrubí, porušení kabelového vedení apod.) v místě křížení nebo souběhu stavby s vodohospodářským zařízením budou v průběhu stavby a také po dobu běžící záruční lhůty odstraněny na náklady stavebníka (investora). Taktéž vzniknou-li následné škody na majetku třetích osob (bytové i nebytové prostory, komunikace, chodníky, zeleň apod.) v průběhu stavby a po dobu záruční lhůty vinou poruchy vodohospodářského zařízení v místě křížení nebo souběhu stavby s vodohospodářským zařízením, bude tato škoda uplatněna u stavebníka (investora).

Vyjádření je platné pouze pro zájmové území určené a vyznačené žadatelem a taktéž pro stanovený účel. V případě, že budou práce zahájeny po uplynutí doby platnosti tohoto vyjádření, nelze toto vyjádření použít jako podklad pro zahájení prací a je třeba požádat o vydání nového nebo prodloužení stávajícího vyjádření.

Toto vyjádření pozbývá platnosti:

- uplynutím doby platnosti vyjádření
- změnou rozsahu vyznačeného území
- změnou účelu vyjádření uvedeného v žádosti

Platnost tohoto vyjádření je jeden rok ode dne vydání.

Přílohy

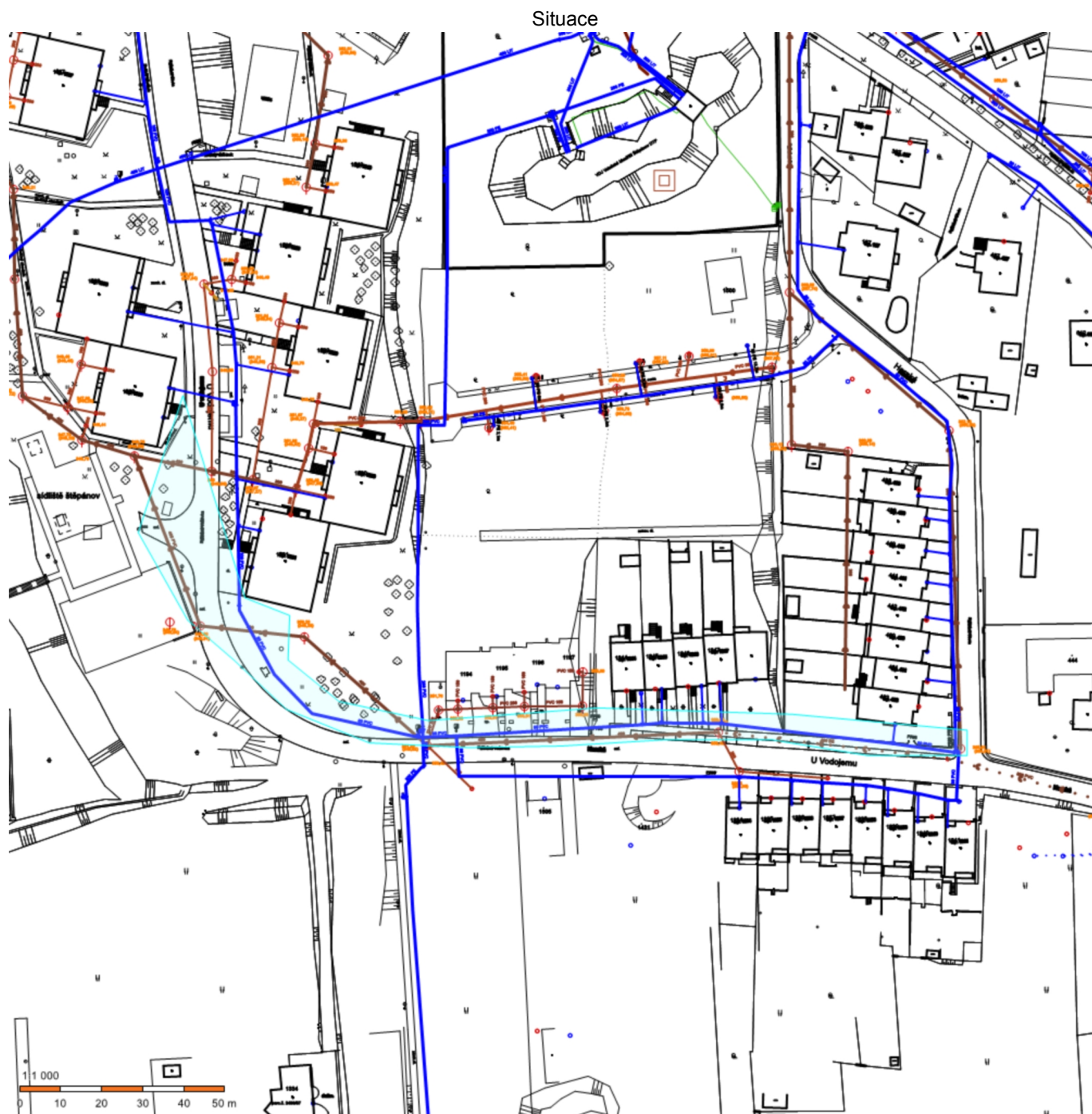
- Legenda.pdf
- Příloha_pro_stavebnika.pdf

Vyřizuje: Ing. Pavlína Štachová

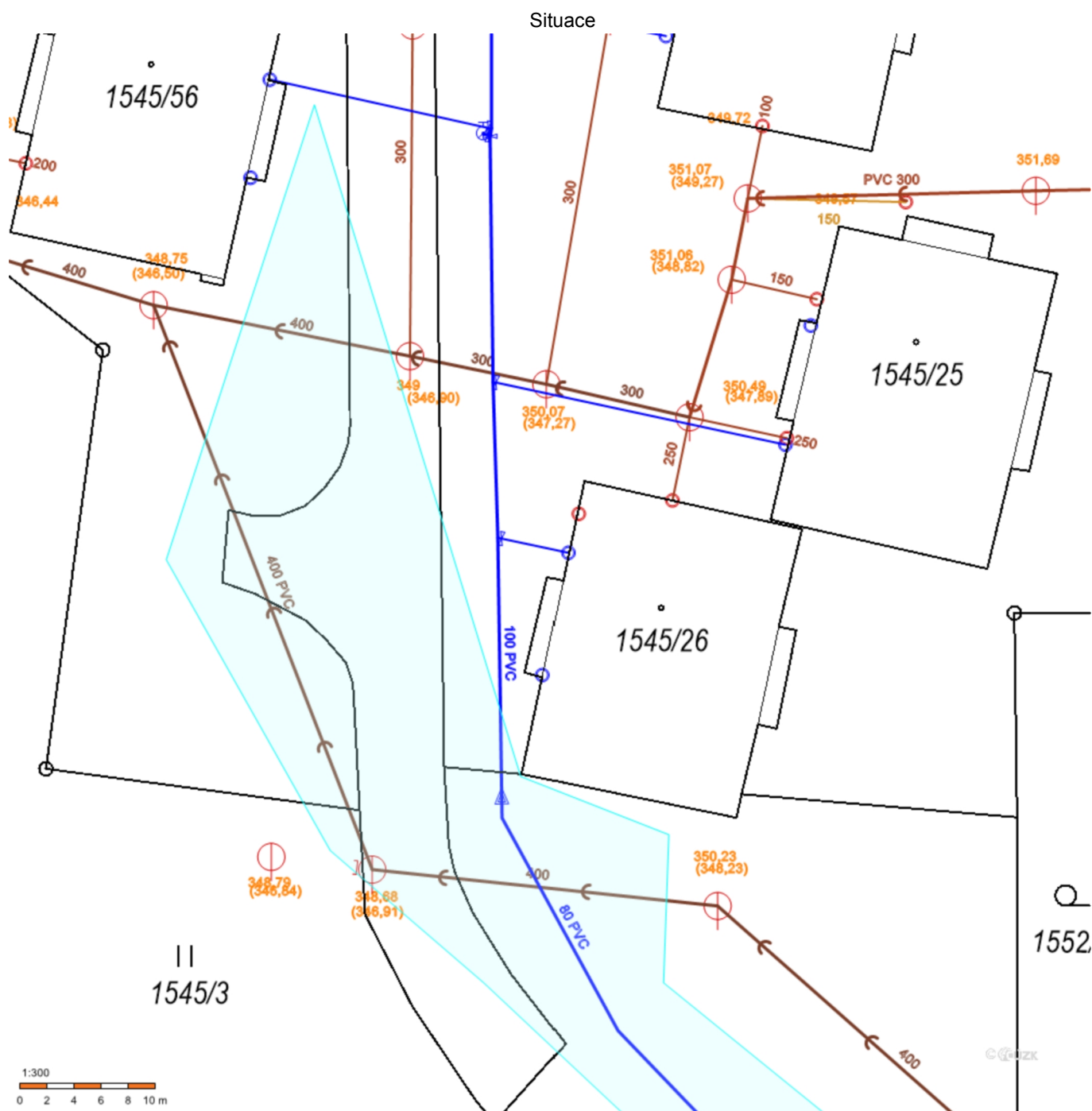
Telefon: 571 484 039

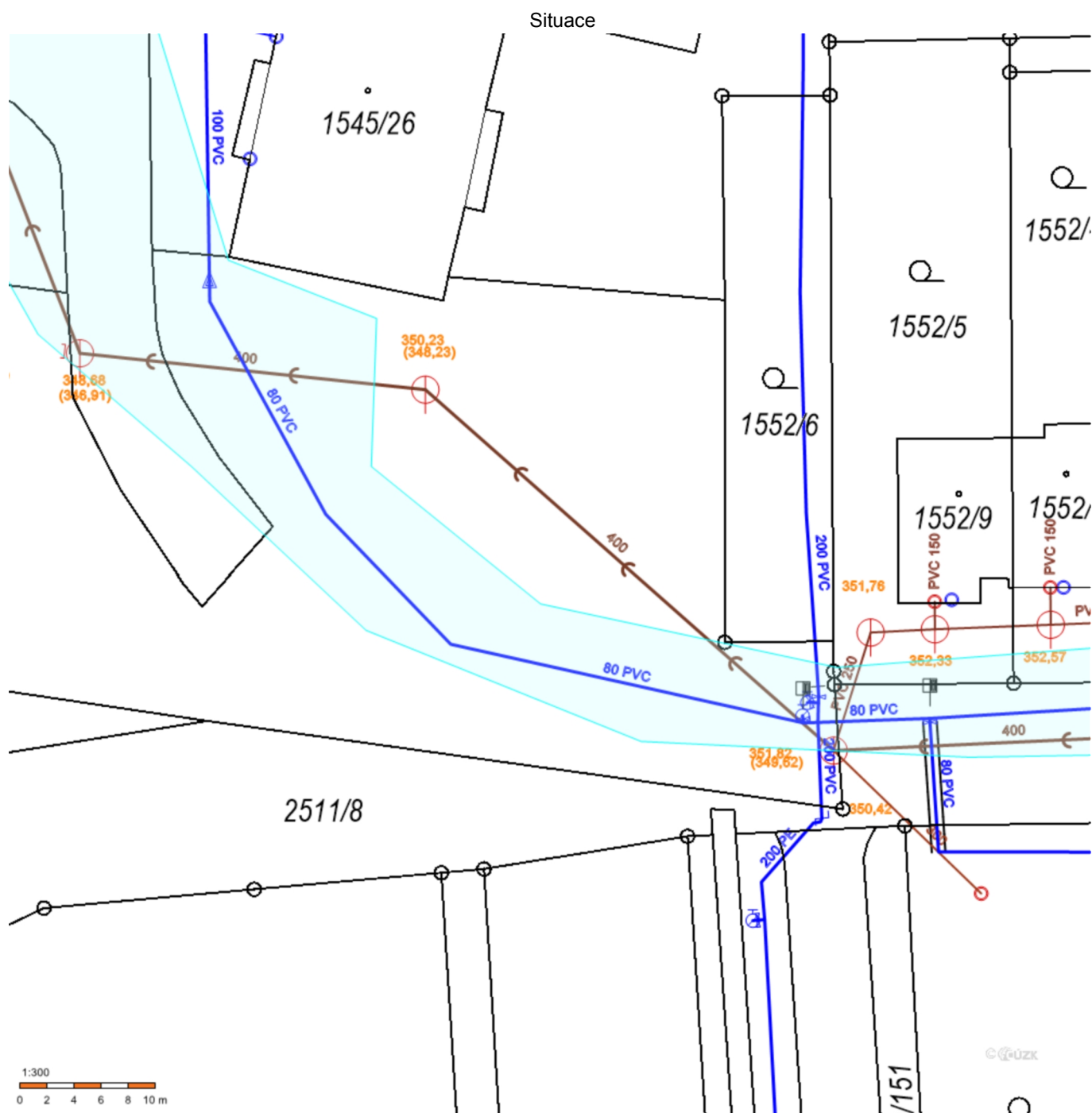
Datum: 13. 11. 2020

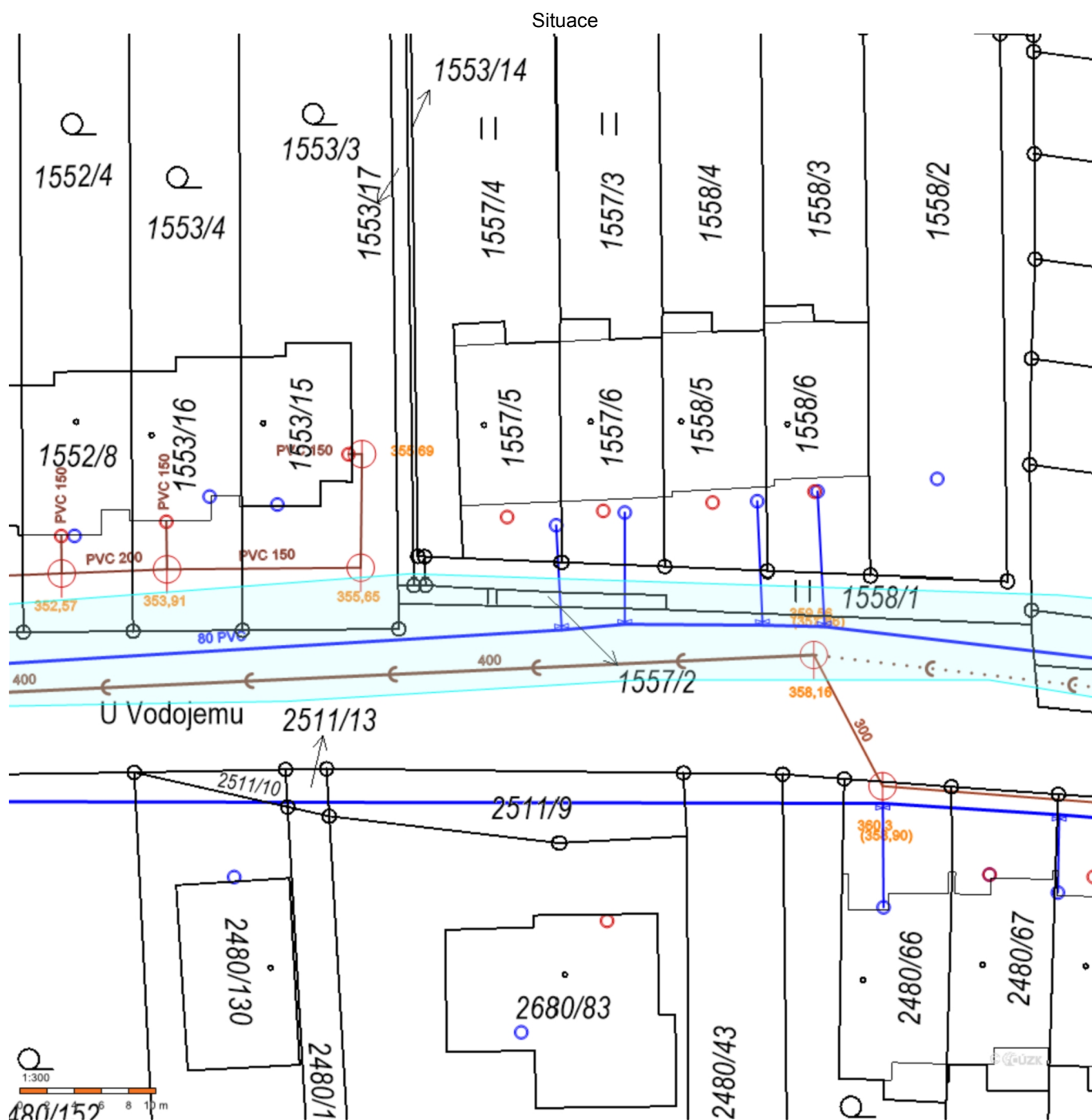
Vodovody a kanalizace Vsetín, a.s.
755 01 Vsetín, Jasenická 1106




























legenda žadatele

KOORDINAČNÍ SITUACE - M 1:250

LEGENDA ČAR A PLOCH

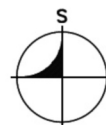
	HRANICE POZEMKŮ DLE KATASTRÁLNÍ MAPY
	STÁVAJÍCÍ OBJEKTY
	NOVÉ OBJEKTY A STAVBY NAVRŽENÉ V RÁMCI ŘEŠENÉHO OBJEKTU
	STAVBY ŘEŠENÉ JINÝM PROJEKTEM
	PŘELOŽKA KABELU VO
	NOVÝ DLÁŽĚNÝ CHODNÍK
	VAROVNÝ A SIGNÁLNÍ PÁS
	PÁS DLAŽBY S VODÍČÍ LINÍ
	ÚPRAVA KOMUNIKACE – ASFALTOBETON
	NOVÝ DLÁŽĚNÝ CHODNÍK – SJEZD
	PŘEDLÁŽDĚNÍ STÁVAJÍCÍ ZÁMKOVÉ DLAŽBY
	ZATRAVNĚNÍ
	GEODETICKÉ ZAMĚŘENÍ – STÁVAJÍCÍ STAV
	ÚPRAVA DLAŽBY PRO OSOBY TP (BEZBARIÉROVÁ ÚPRAVA)
	UMĚLÁ VODÍČÍ LINIE – ZVÝŠENÝ OBRUBNÍK 60 MM NAD ÚROVEŇ DLAŽBY CHODNÍKU



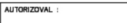

LEGENDA STÁVAJÍCÍCH INŽENÝRSKÝCH SÍTÍ

	KANALIZACE – SPLAŠKOVÁ
	KANALIZACE – DEŠŤOVÁ
	VODOVOD
	ROZVODY NTL PLYNOVODU
	PODZEMNÍ VEDENÍ SLABOPROUD, SDĚLOVACÍ VEDENÍ (TKR)
	NADZEMNÍ VEDENÍ SLABOPROUD, SDĚLOVACÍ VEDENÍ (O2)
	PODZEMNÍ VEDENÍ – VALACHNET
	PODZEMNÍ VEDENÍ – TKR
	NADZEMNÍ VEDENÍ NN
	PODZEMNÍ VEDENÍ NN
	NADZEMNÍ VEDENÍ VN
	PODZEMNÍ VEDENÍ VN
	PODZEMNÍ VEDENÍ NN – VENKOVNÍ OSVĚTLENÍ

LEGENDA SO

SO 101	CHODNÍK
SO 102	CHODNÍK K BYTOVÉMU DOMU č.p. 1231
SO 401	ÚPRAVA VEŘEJNÉHO OSVĚTLENÍ
SO 701	KONTEJNEROVÉ STANOVISŤE



VYPRACOVAL: 		ZODP. (PROJEKTANT): 	AUTORIZOVAL: 	 <div>Hranická 271, 75701 Valašské Meziříčí www.lzprojekt.cz lzprojekt@lzprojekt.cz IČO: 06765734 DIČ: CZ06765734 LZ-PROJEKT plus s.r.o.</div>
FUSEK MARTIN	ING. ZADRAPA LEOS	ING. DYBAL JAROMÍR		
INVESTOR ADRESA	MĚSTO VALAŠSKÉ MEZIRÍČÍ NÁMĚSTÍ 7/5, VALAŠSKÉ MEZIRÍČÍ 75701			
NOVÝ CHODNÍK NA ULICI U VODOJEMU, VALAŠSKÉ MEZIRÍČÍ				STUPEŇ DATUM ZAKÁZKA
C	SITUAČNÍ VÝKRESY			SPOLEČNÉ POVOLENÍ 09./2020 2020_20
-C2-	KOORDINAČNÍ SITUACE			M 1:250

situace žadatele

